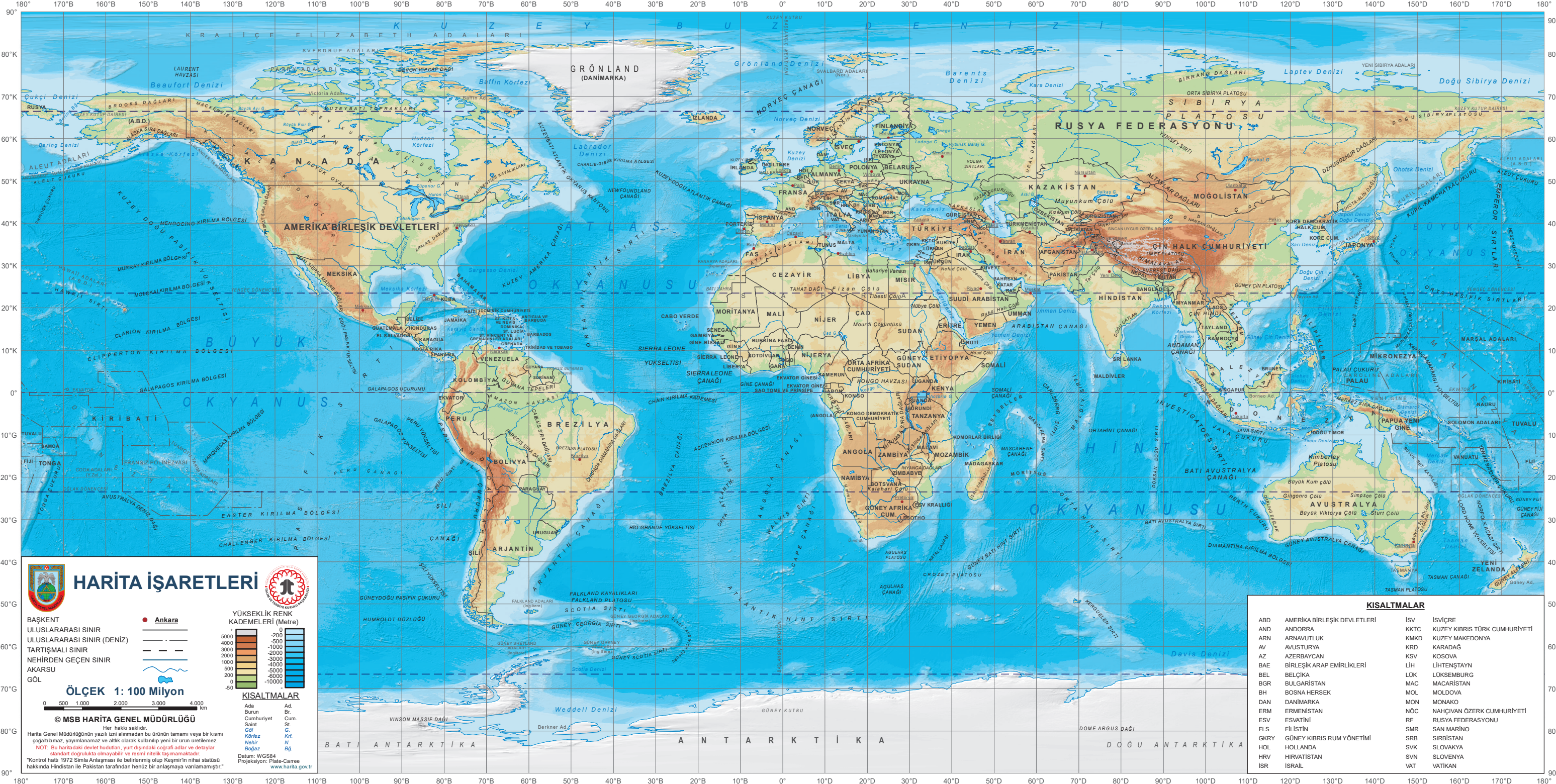
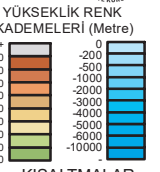


DÜNYA FİZİKİ HARİTASI



HARİTA İŞARETLERİ

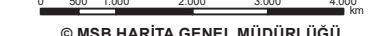
- BAŞKENT
- ULUSLARARASI SINIR
- ULUSLARARASI SINIR (DENİZ)
- TARTIŞMALI SINIR
- NEHİRDEN GEÇEN SINIR
- AKARSU
- GÖL



KISALTMALAR

Ada	Ad.
Burun	Br.
Cumhuriyet	Cum.
Saint	St.
Körfüz	Kf.
Nehir	N.
Boğaz	Bğ.

ÖLÇEK 1: 100 Milyon



© MSB HARİTA GENEL MÜDÜRLÜĞÜ

Her hakkı saklıdır.
Harita Genel Müdürlüğü'nün yazılı izni alınmadan bu ürünün tamamı veya bir kısmı çoğaltılamaz, yayımlanamaz ve altlık olarak kullanılıp yeni bir ürün üretilmez.
NOT: Bu haritadaki devlet hudutları, yurt dışındaki coğrafi adlar ve detaylar standart doğrulukta olmayabilir ve resmi nitelik taşımamaktadır.
"Kontrol hattı 1972 Sınır Antlaşması ile belirlenmiş olup Kesim'in nihai statüsü hakkında Hindistan ile Pakistan tarafından henüz bir anlaşmaya varılmamıştır."

KISALTMALAR

ABD	AMERİKA BİRLEŞİK DEVLETLERİ	İSV	İSVİÇRE
AND	ANDORRA	KKTC	KUZEY KIBRIS TÜRK CUMHURİYETİ
ARN	ARNAVUTLUK	KMKD	KUZEY MAKEDONYA
AV	AVUSTURYA	KRD	KARADAĞ
AZ	AZERBAYCAN	KSV	KOSOVA
BAE	BİRLEŞİK ARAP EMİRLİKLERİ	LİH	LİHTENŞTAYN
BEL	BELÇİKA	LÜK	LÜKSEMBURG
BGR	BULGARİSTAN	MAC	MACARİSTAN
BH	BOSNA HERSEK	MOL	MOLDOVA
DAN	DANİMARKA	MON	MONAKO
ERM	ERMENİSTAN	NÖC	NAHÇIVAN ÖZERK CUMHURİYETİ
ESV	ESVATİNİ	RF	RUSYA FEDERASYONU
FLS	FİLİSTİN	SMR	SAN MARİNO
GKRY	GÜNEY KIBRIS RUM YÖNETİMİ	SRB	SİRBİSTAN
HOL	HOLLANDA	SVK	SLOVAKYA
HRV	HİRVAZİSTAN	SVN	SLOVENYA
ISR	İSRAİL	VAT	VATIKAN